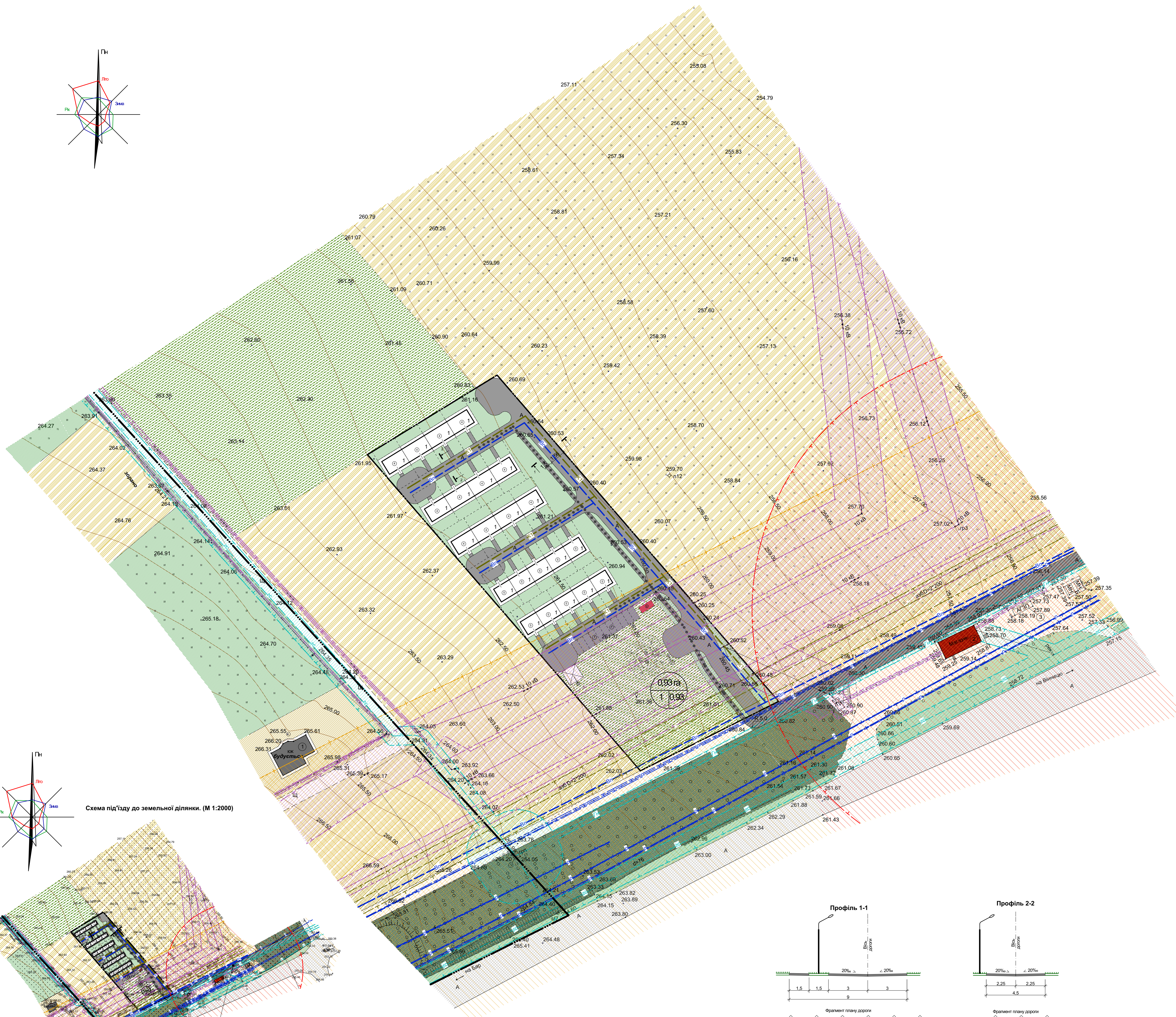
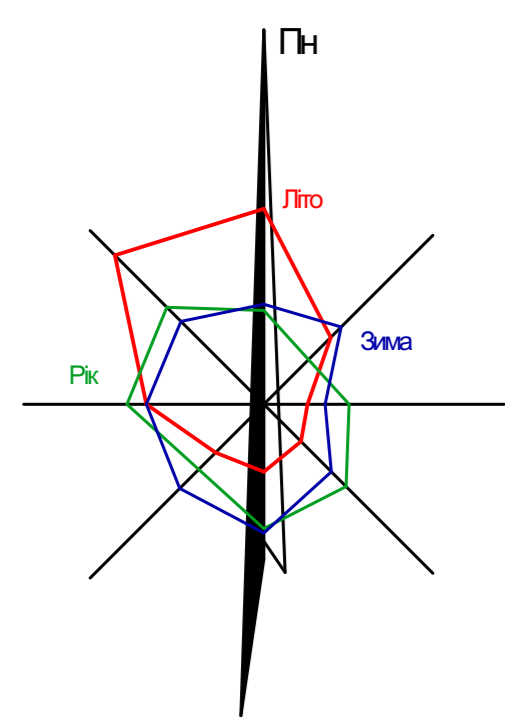


Детальний план території земельної ділянки Дана Олександра Юрійовича для ведення індивідуального садівництва, розташованої на території Якушинецької сільської ради Вінницької області (за межами населеного пункту)

Проектний план. Схема проектних планувальних обмежень. Схема організації руху транспорту і пішоходів. (М 1 : 500)

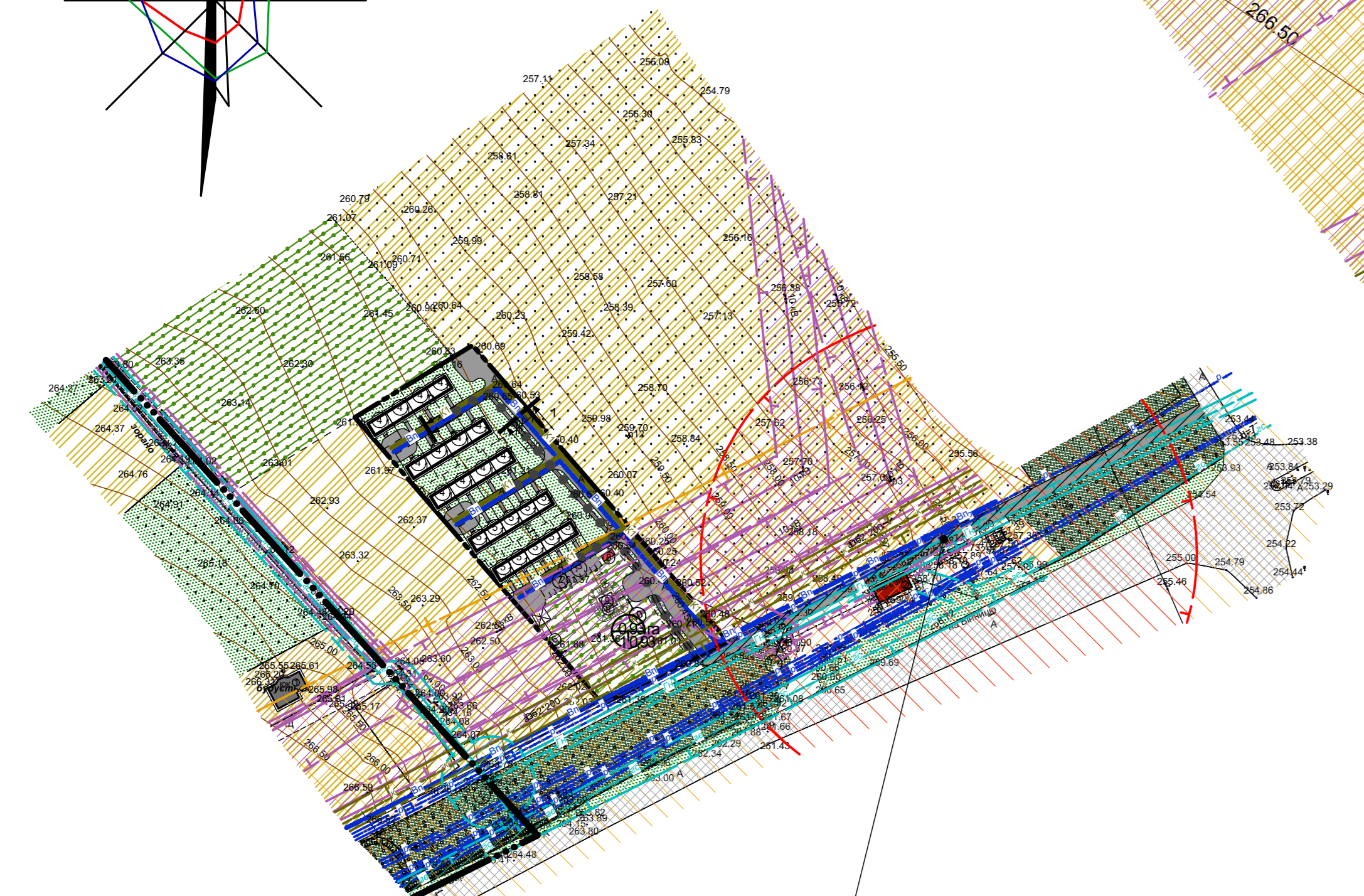
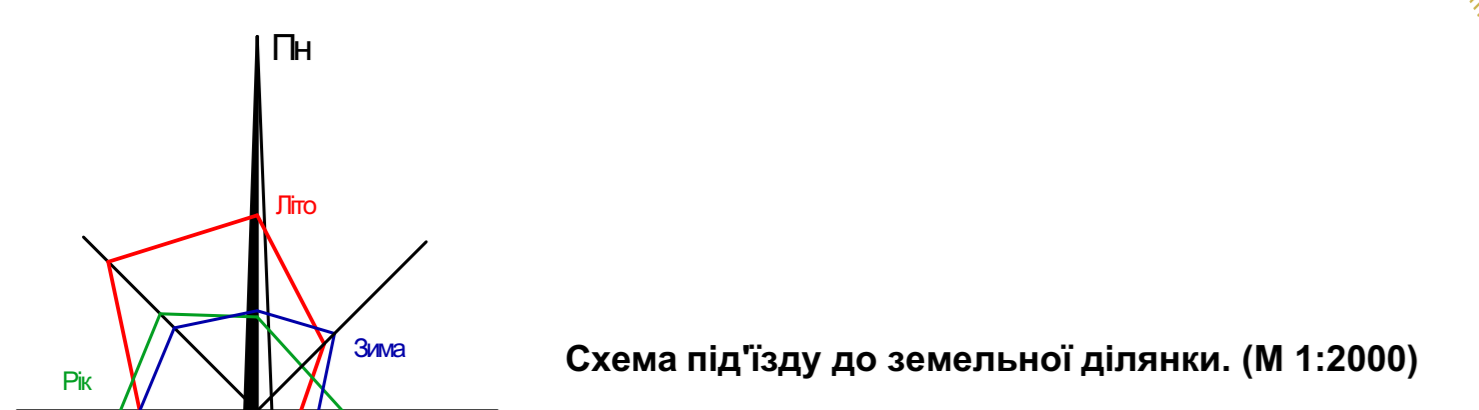
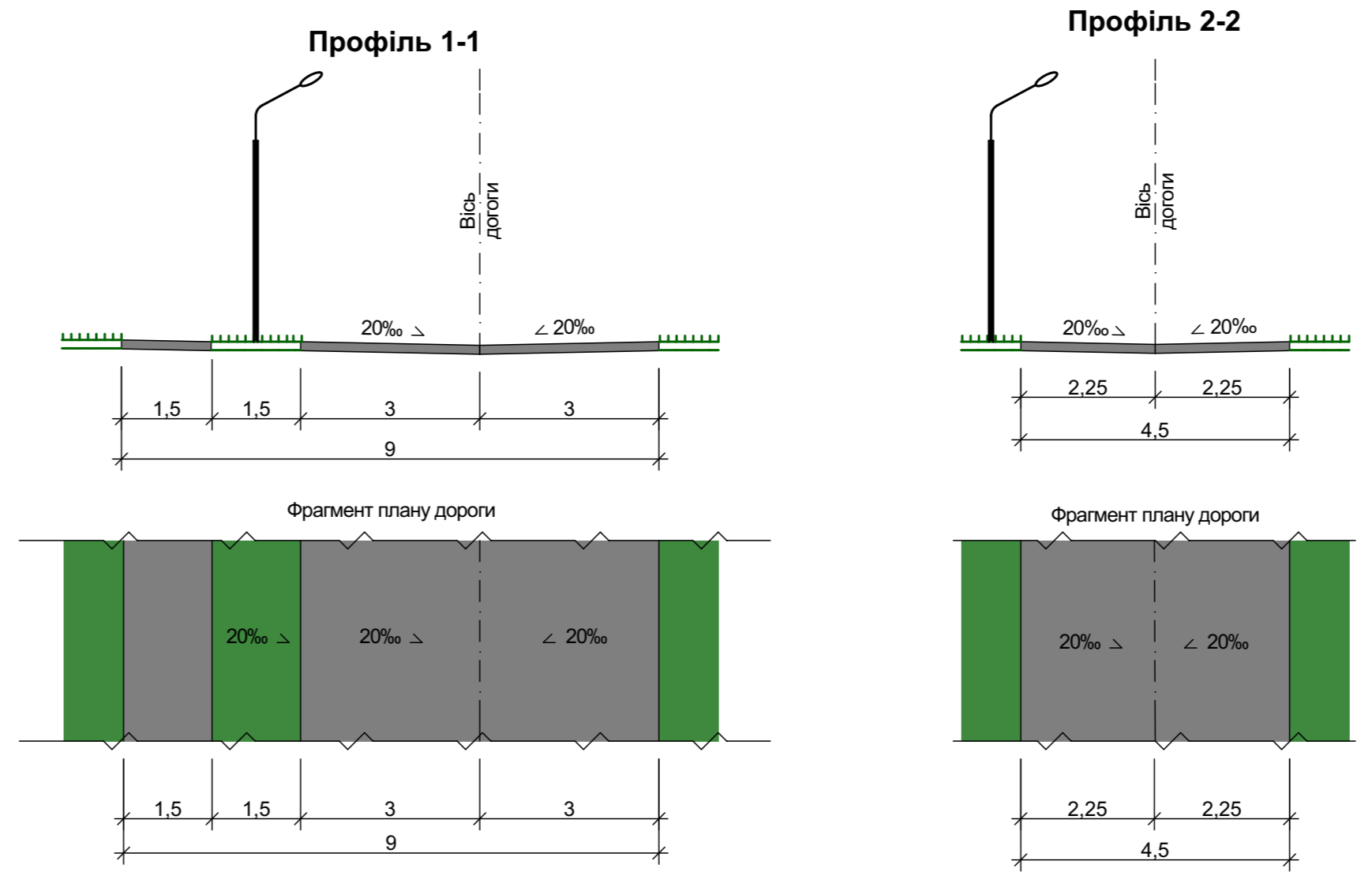
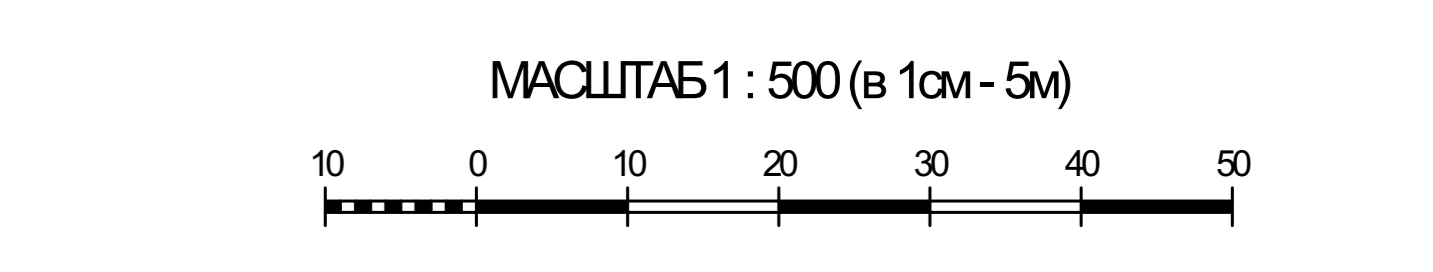


Умовні позначення

Існуючі	Проектні	Назва
МЕЖІ ТЕРИТОРІЙ (ЗЕМЕЛЬНИХ ДІЛЯНОК)		
		Громадська будівля
		Дорога, вулиця, проїзд: а) з твердим покриттям а') - асфальтована, б) ґрунтова
		Житловий будинок
		Межа населеного пункту, Межа земельної ділянки
		Територія житлової забудови
		Територія зелених насаджень загального користування
		Територія індивідуального садівництва
		Територія лісогосподарського призначення
		Територія сільськогосподарського призначення
ПЛАНУВАЛЬНІ ОБМЕЖЕННЯ		
		Межа охоронної зони лінії зв'язку
		Межа охоронної зони газопроводу середнього та низького тиску
		Межа охоронної зони каналізаційної мережі
		Межа охоронної зони ЛЕП
		Межа охоронної зони авто-газо заправної станції
		Санітарно-охоронна зона автодороги (Барська шосе)
МАГІСТРАЛЬНІ ІНЖЕНЕРНІ МЕРЕЖІ (СПОРУДИ)		
		Площа кварталу. Кількість ділянок. Площа ділянок.
		Газопровід низького тиску
		Газопровід середнього тиску
		Магістральний радіофідер
		Самопливний каналізаційний колектор
		Господарсько-питний водопровід
		Повітряна лінія електропередавання 10 кВ
		Повітряна лінія електропередавання низької напруги
		Очисні споруди стічних вод
		Газорозподільний пункт
		Трансформаторна підстанція

Експлікація будівель та споруд

Номер на плані	Найменування	Поверховість	Заг. площа забудови, м ²	Кільк.	Примітки
1	Житловий будинок	1	274,44	2	Існ.
2	Магазин	1	105,77	1	Існ.
3	АГЗП	1	33,78	2	Існ.
4	Садовий будинок (зблокований)	1	968,04	12	Проект.
5	Садовий будинок (зблокований)	1	645,40	10	Проект.
6	Майданчик для контейнерів збору сміття	-	36,00	1	Проект.
7	Майданчик для стоянки автомашин	-	137,50	10	Проект.
8	Очисні споруди стічних вод	-	13,75	1	Проект.
9	Пожнеженний резервуар смк 100 м ²	-	36,00	2	Індивід. розробка Г.С.Т. 12.4.008-89
10	Флуоресцентний показик розташування пожежозварів	-	1,00	2	Існ.
11	Газорозподільний пункт	-	5,51	1	Існ.
12	Трансформаторна підстанція	-	1,53	1	Існ.



Під'їзд до земельної ділянки, передбачений кадастровим планом.

0116-00-ДПТ					
Детальний план території земельної ділянки Дана Олександра Юрійовича для ведення індивідуального садівництва, розташованої на території Якушинецької сільської ради Вінницької області (за межами населеного пункту)					
Замовник	Арх. (МЗК)	Плп.	Дата	Стр.	Аркуш
Г.Т. (Соловйов)	Томашевська			ДПТ	3 / 7
Перевірив	Томашевська	Проектний план. Схема проектних планувальних обмежень. Схема організації руху транспорту і пішоходів. (М 1 : 500)			Ф.ОП. Мальований Г. С.
Розробив	Мальований				